














**ΥΠΟΜΝΗΜΑ**



 Οδευση Διαδριατικού αγωγού φυσικού αερίου (TAP)

**ΔΙΟΙΚΗΤΙΚΑ ΟΡΙΑ**

-  Όριο Κράτους
-  Όριο Αποκεντρωμένης Διοίκησης (Α.Δ.)
-  Όριο Περιφέρειας (Π.)
-  Όριο Περιφερειακής Ενότητας (Π.Ε.)
-  Όριο Δήμου (Δ.)
-  Όριο Δημοτικής Ενότητας (Δ.Ε.)
-  Όριο Τοπικής / Δημοτικής Κοινότητας (Τ.Κ. / Δ.Κ.)

-  Έδρα Περιφέρειας
-  Έδρα Περιφερειακής Ενότητας
-  Έδρα Δήμου
-  Ιστορική Έδρα Δήμου
-  Οικισμός

**ΥΔΑΤΙΝΟ ΔΥΝΑΜΙΚΟ**

-  Ποτάμι, υδρόρευμα διαρκούς ροής
-  Λίμνη

1	01-08-2013	ΑΡΧΗ ΕΚΔΟΣΗ	Ν. ΜΗΝΤΕΛΗ	ΕΚΑΡΤΑΓΩΝΗΣ	ΕΚΑΡΤΑΓΩΝΗΣ
CAD	HAND	ΗΜΕΡΙΑ	ΠΕΡΙΓΡΑΦΗ	ΣΧΕΔΙΑΣΤΗΚΕ	ΕΛΕΓΧΘΗΚΕ
ΕΚΔΟΣΗ-VERSION	DATE	DESCRIPTION	DRAWN	DESIGNED	CHECKED
ΘΕΣΗ LOCATION	ΑΡΙΘΜΟΣ ΣΧΕΔΙΟΥ DRAWING No	UΧ8G01	ΚΛΙΜΑΚΑ SCALE	1 : 445.000	
ΘΕΜΑ TITLE	<b>ΟΔΕΥΣΗ ΔΙΑΔΡΙΑΤΙΚΟΥ ΑΓΩΓΟΥ ΦΥΣΙΚΟΥ ΑΕΡΙΟΥ (TAP)</b>				
ΣΤΑΣΙΟ PHASE	<b>ΘΕΜΑΤΙΚΟΙ ΧΑΡΤΕΣ</b>				
ΕΡΓΟ PROJECT	<b>ΓΕΩΓΡΑΦΙΚΟ ΣΥΣΤΗΜΑ ΠΛΗΡΟΦΟΡΙΩΝ</b>				
ΕΡΓΟΔΟΤΗΣ OWNER	<b>ΠΕΡΙΦΕΡΕΙΑ ΔΥΤΙΚΗΣ ΜΑΚΕΔΟΝΙΑΣ</b>				
	ΑΝΑΠΤΥΣΙΑΚΗ ΔΥΤΙΚΗΣ ΜΑΚΕΔΟΝΙΑΣ Α.Ε.			ΣΥΝΕΡΓΑΤΗΣ	

